






**SUBSECRETARÍA DE PUERTOS Y VÍAS NAVEGABLES**  
**DIRECCIÓN NACIONAL DE VÍAS NAVEGABLES**  
**RIO DE LA PLATA - RIO PARANA**  
**ruta de ultramar**  
**PROFUNDIDADES MINIMAS DIA : 16 DE MARZO DE 2010**

KM DESDE	KM HASTA	DENOMINACIÓN (Afectado a Régimen de Mareas)	KM CRÍTICO	ANCHO CANAL (m)	PROF. AL CERO		OBSERVACIONES
					(m)	(pies)	
<b>RIO DE LA PLATA</b>							
239,1	121,0	CANAL PUNTA INDIO	145,7	100	-10,40	-34' 1"	 (A)
121,0	81,0	CANAL INTERMEDIO	99,0	100	-10,60	-34' 9"	
81,0	57,0	PASO BANCO CHICO	76,4	100	-10,90	-35' 9"	
57,0	37,0	RADA EXTERIOR	49,4	100	-10,90	-35' 9"	
37,0	12,0	C. ACC. PTO. BUENOS AIRES	12,0	100	-11,00	-36' 1"	
12,0	42,0	CANAL ING. EMILIO MITRE	36,7	100	-10,40	-34' 1"	
42,0	46,3	CANAL ING. EMILIO MITRE	42,0	100	-12,40	-40' 8"	
46,3	49,8	CANAL ING. EMILIO MITRE	47,0	100	-10,50	-34' 5"	
<b>RIO PARANÁ DE LAS PALMAS</b>							
49,8	58,4	ISLA LUCHA	57,1	140	-11,10	-36' 5"	 (C)
58,4	84,8	EV. ISLA LUCHA / TORDILLO	61,2	122	-11,50	-37' 9"	
84,8	86,9	VUELTA DEL TORDILLO	86,1	165	-11,70	-38' 5"	
86,9	88,6	EV. TORDILLO/HINOJO	88,2	194	-11,30	-37' 1"	
88,6	90,4	VUELTA DEL HINOJO	88,6	222	-12,20	-40' 0"	
90,4	92,2	EV. HINOJO/CAMPANA	91,6	185	-11,70	-38' 5"	
92,2	99,0	VUELTA CAMPANA	99,0	165	-11,60	-38' 1"	
99,0	99,7	EV. CAMPANA/VUELTA DEL ESTE	99,2	190	-11,60	-38' 1"	
99,7	103,5	VUELTA DEL ESTE	101,8	203	-12,00	-39' 4"	
103,5	112,4	EV. DEL ESTE/LOS BARBONES	107,4	120	-11,80	-38' 9"	
112,4	121,3	VUELTA DE LOS BARBONES	115,0	166	-11,80	-38' 9"	
121,3	125,0	EV. BARBONES/SAN ANTONIO	121,4	180	-12,50	-41' 0"	
125,0	128,0	VUELTA SAN ANTONIO	126,3	237	-11,80	-38' 9"	
128,0	128,9	EV. SAN ANTONIO/AB.LAS LIMAS	128,9	166	-13,70	-44' 11"	
128,9	132,0	VUELTA ABAJO LAS LIMAS	129,1	166	-13,50	-44' 3"	
132,0	133,7	VUELTA LAS LIMAS	133,6	208	-13,50	-44' 3"	
133,7	134,5	EV. LAS LIMAS/DEL PELADO	134,4	208	-14,20	-46' 7"	
134,5	137,1	VUELTA DEL PELADO	134,9	206	-12,50	-41' 0"	
137,1	139,3	EV. DEL PELADO/LOS PATOS	138,4	148	-12,40	-40' 8"	
139,3	146,4	VUELTA LOS PATOS	143,2	154	-12,10	-39' 8"	
146,4	157,0	CANCHA LARGA	154,8	176	-12,10	-39' 8"	
157,0	159,3	ZANJA MERCADAL	157,6	194	-12,10	-39' 8"	
159,3	173,7	ANGOSTURA DE LA ISLETA	171,2	140	-11,80	-38' 9"	
173,7	175,3	ANGOSTURA DE LA BASE	174,8	173	-12,30	-40' 4"	
175,3	180,4	BIFURCACION	176,8	155	-11,90	-39' 1"	 (D)
<b>RIO PARANÁ</b>							
234,1	276,0	EP. BIFURCACION/AB.LOS RATONES	273,7	116	-11,90	-39' 1"	



**SUBSECRETARÍA DE PUERTOS Y VÍAS NAVEGABLES**  
**DIRECCIÓN NACIONAL DE VÍAS NAVEGABLES**  
**RIO DE LA PLATA - RIO PARANA**  
**ruta de ultramar**  
**PROFUNDIDADES MINIMAS DIA : 16 DE MARZO DE 2010**

KM DESDE	KM HASTA	DENOMINACIÓN	KM CRÍTICO	ANCHO CANAL (m)	PROF. AL CERO		ALT. HIDROM. (m)	PROF. EFECTIVA		OBSERVACIONES
					(m)	(pies)		(m)	MÍNIMA (pies)	
276,0	286,6	EP. BIFURCACION/AB.LOS RATONES	276,6	116	-11,50	-37' 9"	3,79	15,29		
286,6	290,6	ABAJO LOS RATONES	288,0	116	-8,60	-28' 3"	3,93	12,53		
290,6	292,2	EP. AB.LOS RATONES/LOS RATONES	290,4	116	-11,60	-38' 1"	3,96	15,56		
292,2	296,6	LOS RATONES	295,1	116	-9,60	-31' 6"	4,02	13,62		
296,6	315,0	EP. LOS RATONES/AB.LAS HERMANAS	313,1	116	-8,60	-28' 3"	4,25	12,85		
315,0	317,0	ABAJO LAS HERMANAS B.I.	316,1	116	-8,20	-26' 11"	4,29	12,49		
317,0	320,4	EP. AB.LAS HERMANAS/LAS HERMANAS	320,4	116	-10,80	-35' 5"	4,34	15,14		
320,4	325,3	LAS HERMANAS B.I.	324,7	122	-7,50	-24' 7"	4,40	<b>11,90</b>	<b>39' 0"</b>	
325,3	330,2	EP. LAS HERMANAS B.I./ TONELERO	330,0	116	-11,00	-36' 1"	4,43	15,43		
330,2	341,5	TONELERO-ISLA NUEVA	338,3	130	-7,90	-25' 11"	4,47	12,37		
341,5	343,8	ABAJO SAN NICOLAS	342,8	116	-8,00	-26' 3"	4,50	12,50		
343,8	351,3	EP. AB.SAN NICOLAS/YAGUARON	349,1	116	-10,50	-34' 5"	4,53	15,03		
351,3	358,8	YAGUARON	357,7	116	-8,80	-28' 10"	4,58	13,38		
358,8	380,9	EP. YAGUARON/PARAGUAYO	368,2	116	-9,50	-31' 2"	4,80	14,30		
380,9	392,2	PARAGUAYO	388,4	116	-7,80	-25' 7"	4,93	12,73		
392,2	398,4	EP. PARAGUAYO/AB. ALVEAR	396,6	116	-9,10	-29' 10"	4,98	14,08		
398,4	400,4	ABAJO ALVEAR	399,8	116	-8,30	-27' 3"	5,00	13,30		
400,4	403,4	EP. AB. ALVEAR/ALVEAR	400,8	116	-8,70	-28' 7"	5,01	13,71		
403,4	408,7	ALVEAR	404,5	116	-7,40	-24' 3"	5,03	12,43		
408,7	412,7	EP. ALVEAR/C. MUELLES PTO. ROSARIO	410,3	116	-9,70	-31' 10"	5,06	14,76		
412,7	418,5	C.MUELLES PUERTO ROSARIO	418,1	200	-8,40	-27' 7"	5,12	13,52		
418,5	429,3	EP. C.DE LOS MUELLES / BORGHI	418,5	200	-9,10	-29' 10"	5,13	14,23		
429,3	438,9	BORGHI	431,9	116	-8,20	-26' 11"	5,29	13,49		
438,9	449,5	EP. BORGHI/BELLA VISTA	449,5	116	-9,00	-29' 6"	5,50	14,50		
449,5	452,1	BELLA VISTA	450,6	116	-6,60	-21' 8"	5,48	12,08		
452,1	460,0	EP. BELLA VISTA/AB. CORRENTOSO	454,1	116	-8,70	-28' 7"	5,47	14,17		
460,0	472,3	EP. BELLA VISTA/AB. CORRENTOSO	463,3	116	-6,70	-22' 0"	5,46	12,16		
472,3	475,3	ABAJO CORRENTOSO	474,8	116	-4,00	-13' 1"	5,44	9,44		
475,3	490,5	EP. AB. CORRENTOSO/PARANACITO	475,3	116	-6,90	-22' 8"	5,44	12,34		
490,5	494,5	PARANACITO	493,9	116	-5,90	-19' 4"	5,42	11,32		
494,5	503,0	EP. PARANACITO/TACUANI	494,5	116	-5,90	-19' 4"	5,41	11,31		
503,0	521,6	TACUANI	520,3	116	-4,90	-16' 1"	5,38	10,28		
521,6	531,6	ABAJO DIAMANTE	529,9	116	-5,70	-18' 8"	5,36	11,06		
531,6	542,2	LOS CHIVOS	542,1	116	-6,00	-19' 8"	5,29	11,29		
542,2	553,2	RAIGONES	552,3	116	-4,20	-13' 9"	5,22	9,42		
553,2	564,4	EP. RAIGONES/PARACAO	561,4	116	-5,80	-19' 0"	5,15	10,95		
564,4	568,8	PARACAO	568,6	116	-7,60	-24' 11"	5,10	12,70		
568,8	571,8	EP. PARACAO/ANIMAS	568,9	116	-7,10	-23' 4"	5,10	12,20		
571,8	574,5	ANIMAS	574,0	116	-4,80	-15' 9"	5,06	9,86		
574,5	578,9	EP. ANIMAS/TRAGADERO	574,5	116	-8,60	-28' 3"	5,05	13,65		
578,9	584,0	TRAGADERO	582,0	116	-4,40	-14' 5"	5,00	<b>9,40</b>	<b>30' 10"</b>	

(A) OPERANDO DRAGA JAMES ENSOR

(C) OPERANDO DRAGA 256-C - CAPITAN NUÑEZ

(B) OPERANDO DRAGA NIÑA

(D) OPERANDO DRAGA SANDERUS

**NOTA: Ante algún inconveniente técnico comuníquese con el e-mail [jconti@minplan.gov.ar](mailto:jconti@minplan.gov.ar)**

**ALTURAS HIDROMÉTRICAS**

PARANA **4,86**  
DIAMANTE **5,36**  
SAN MARTIN **5,48**  
ROSARIO **5,10**  
VILLA CONSTITUCION **4,80**  
SAN NICOLAS **4,55**  
RAMALLO **4,40**  
SAN PEDRO **3,78**